







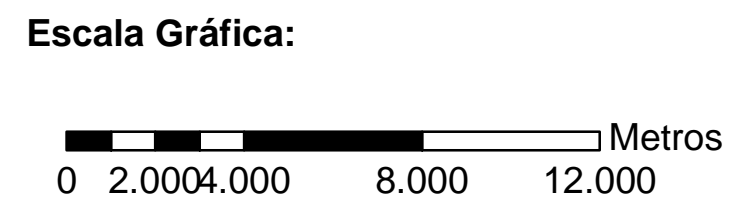


ANEXO II - AGUDO
MAPA POLÍTICO-ADM. MUNICIPAL



Descrição:
 Mapa Político-Administrativo Municipal

- Legenda:**
-  Limite Municipal de Agudo
 -  Estradas Pavimentadas
 -  Estradas Não Pavimentadas
 -  Rede de Drenagem de Agudo
 -  Rios
 -  Reservatórios
 -  Municípios Limiteiros
 -  Limite Urbano de Agudo



Elaboração:



Projeção Universal Transversa de Mercator
 Origem da Quilometragem UTM: "Equador e Meridiano 51°WGR"
 Acrescidas as constantes 10000Km e 500Km respectivamente Fuso 22S
 Datum Horizontal WGS 84